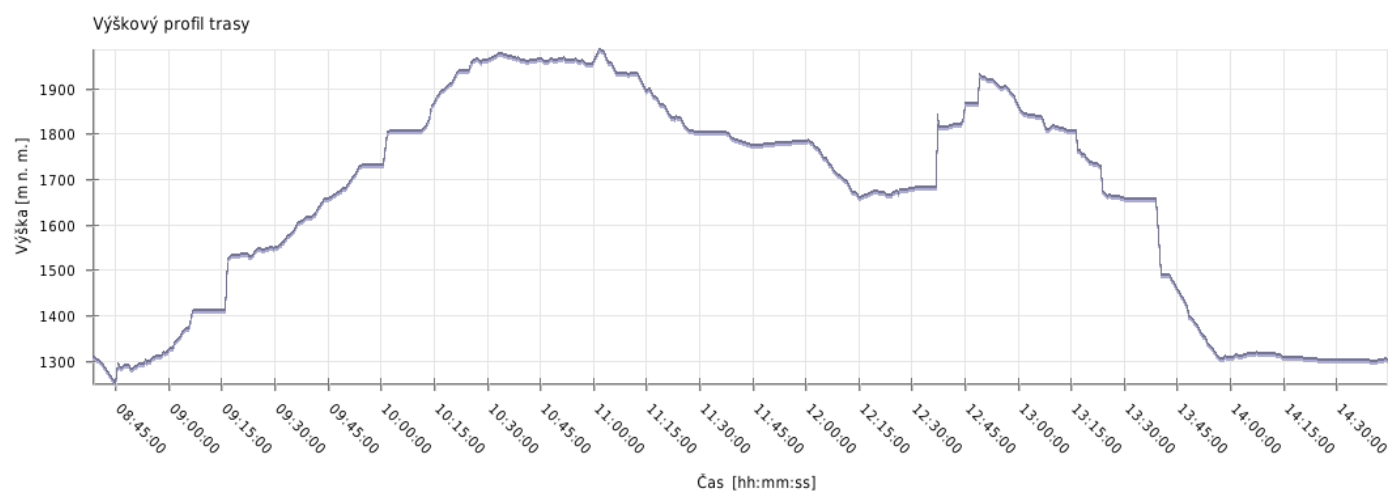
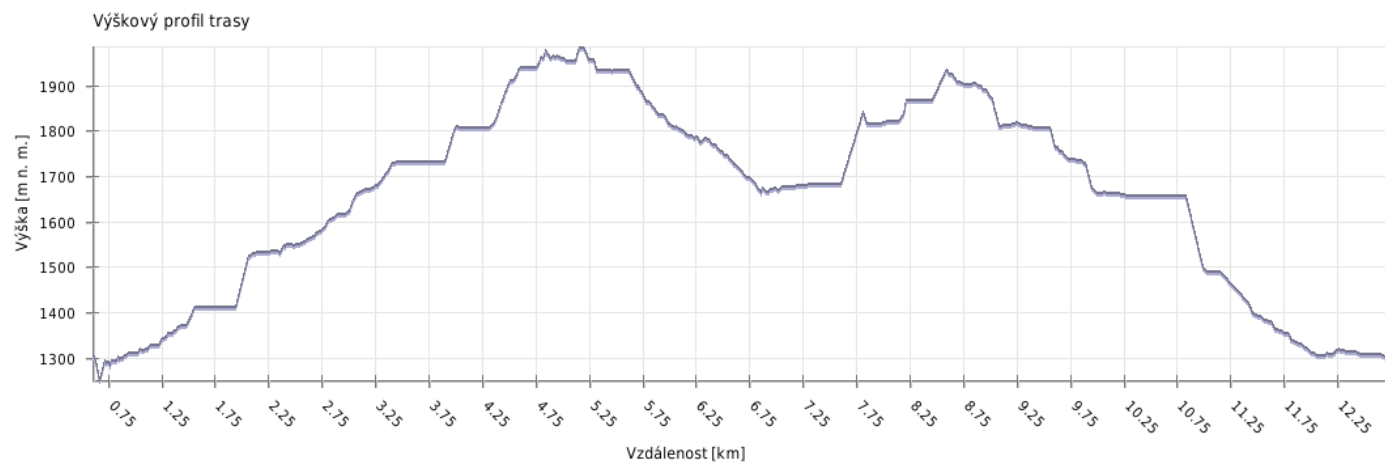


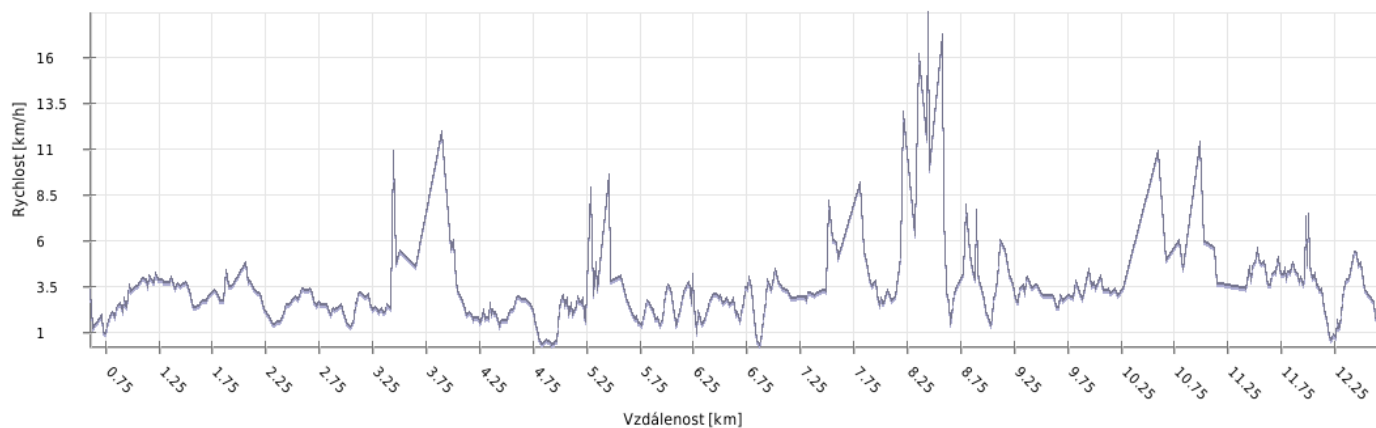
## Výška



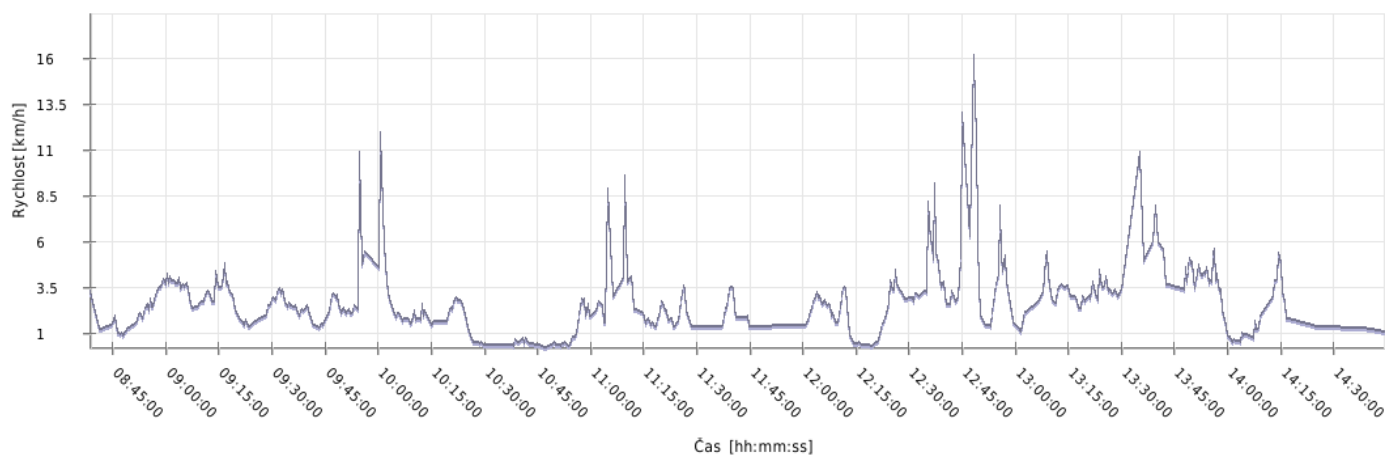
Minimální výška:	749 m n. m.
Maximální výška:	1986 m n. m.
Průměrná výška:	1654.6 m n. m.
Maximální rozdíl:	1237 m
Celkové stoupání:	1786 m
Celkové klesání:	1232 m
Počáteční výška:	749 m n. m.
Koncová výška:	1303 m n. m.
Konečná bilance:	554 m

## Rychlost

Rychlostní profil trasy



Rychlostní profil trasy



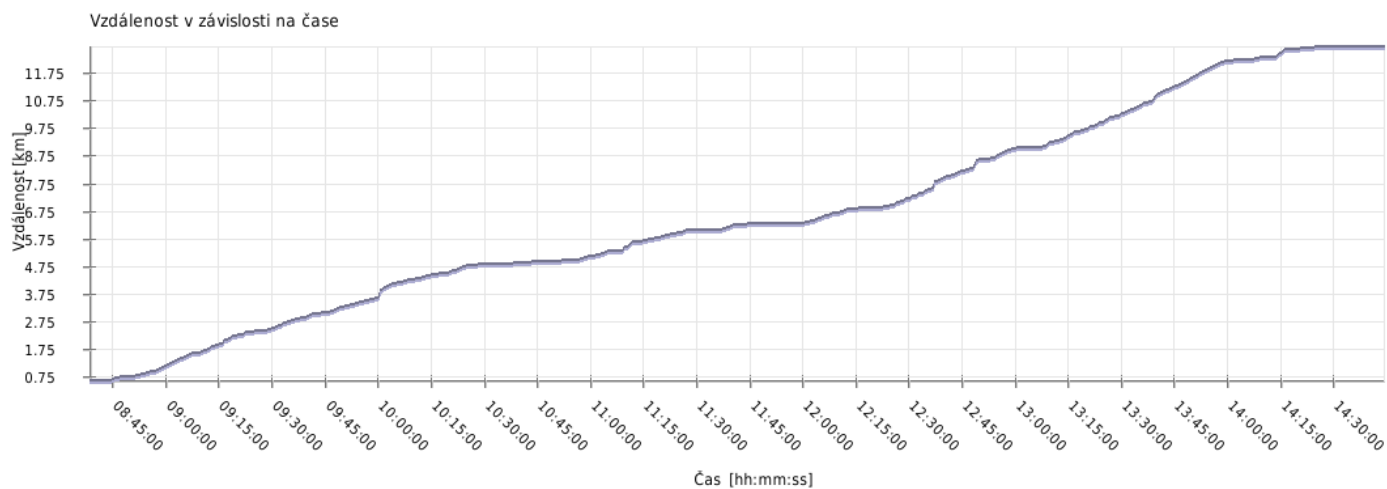
Minimální rychlost:	0.2 km/h
Maximální rychlost:	18.4 km/h
Průměrná rychlost stoupání:	6.8 km/h
Průměrná rychlost klesání:	5.7 km/h
Průměrná rychlost na rovině:	4.9 km/h
Průměrná rychlost:	5.7 km/h

## Čas

---

Datum trasy:	18.8.2009
Čas na začátku trasy:	08:34:29
Čas na konci trasy:	14:44:18
Celková doba trasy:	6h 09m 49s
Celková doba stoupání:	2h 07m 20s
Celková doba klesání:	2h 32m 54s
Celková doba roviny:	1h 29m 35s

## Vzdálenost



Celková plošná vzdálenost: 11.4 km

Celková skutečná vzdálenost: 12.7 km

Vzdálenost stoupání: 4.2 km

Vzdálenost klesání: 4 km

Vzdálenost roviny: 4.5 km